

**PLAN
ODNOWY MIEJSCOWOŚCI
KAMIENICA
NA LATA 2010-2016
GMINA PACZKÓW**



SPIS TREŚCI

| | |
|--|----|
| <u>WPROWADZENIE</u> | 3 |
| I. <u>Charakterystyka miejscowości Kamienica</u> | 5 |
| 1. <u>Położenie</u> | 5 |
| 2. <u>Historia</u> | 6 |
| 3. <u>Ludność</u> | 7 |
| 4. <u>Rolnictwo</u> | 7 |
| 5. <u>Komunikacja i Gospodarka</u> | 8 |
| 6. <u>Oświata</u> | 8 |
| 7. <u>Turystyka</u> | 8 |
| 8. <u>Struktura przestrzenna miejscowości</u> | 9 |
| 9. <u>Cykliczne uroczystości i tradycje podtrzymywane w Kamienicy</u> | 12 |
| II. <u>Inwentaryzacja zasobów służących odnowie miejscowości</u> | 15 |
| 1. <u>Dziedzictwo kulturowe</u> | 15 |
| 2. <u>Infrastruktura społeczna</u> | 20 |
| 3. <u>Infrastruktura techniczna</u> | 20 |
| 4. <u>Kapitał społeczny i ludzki</u> | 20 |
| 5. <u>Obiekty i tereny</u> | 21 |
| III. <u>Analiza SWOT – ocena mocnych i słabych stron oraz szans i zagrożeń miejscowości Kamienica</u> | 22 |
| IV. <u>Zadania inwestycyjne i modernizacyjne przewidziane do realizacji</u> | 22 |
| V. <u>Opis i charakterystyka obszarów o szczególnym znaczeniu dla zaspokojenia potrzeb mieszkańców, sprzyjających nawiązaniu kontaktów społecznych, ze względu na ich położenie oraz cechy funkcjonalno-przestrzenne.</u> | 29 |

WPROWADZENIE

Plan Odnowy Miejscowości Kamienica na lata 2010-2016 jest wieloletnim programem rozwoju wypracowanym i zaproponowanym przez mieszkańców miejscowości Kamienica, położonej w Gminie Paczków. Dokument ten nie jest jednocześnie elementem zarządzania operacyjnego, który tak jak budżet gminy, musi być wykonany. Jest to plan zamierzeń i marzeń mieszkańców wsi, proponujących kierunki rozwoju Kamienicy i traktować go należy jako dokument pomocniczy przy podejmowaniu decyzji przez samorząd szczebla sołeckiego oraz gminnego. Jego wykonanie zależy od wielu instytucji i zewnętrznych czynników. Pokazuje on jednak faktyczny stan oczekiwań mieszkańców w roku 2010 i stanowi kontynuację wieloletniego procesu rozwoju. Wyznaczone projekty realizacyjne będą zapewne modyfikowane przez zmieniające się warunki wewnętrzne i zewnętrzne.

Plan Odnowy Miejscowości Kamienica jest również dokumentem, stanowiącym załącznik do wniosku w przypadku ubiegania się o środki strukturalne w ramach Programu Rozwoju Obszarów Wiejskich na lata 2007-2013, działania „Odnowa i rozwój wsi” oraz o inne fundusze wspierające rozwój wsi.

Beneficjentem działań PROW „Odnowa i rozwój wsi” są:

1. Jednostki samorządu terytorialnego,
2. Instytucje kultury, dla których organizatorami są jednostki samorządu terytorialnego,
3. Osoby prawne lub jednostki organizacyjne, nieposiadające osobowości prawnej, działające na podstawie przepisów o stosunku Państwa do Kościoła Katolickiego w RP, o stosunku Państwa do innych kościołów i związków wyznaniowych oraz o gwarancjach wolności sumienia i wyznania,
4. Organizacje pozarządowe o statusie organizacji pożytku publicznego w rozumieniu ustawy z dnia 24 kwietnia 2003 r. o działalności pożytku publicznego i o wolontariacie, której cele statutowe są zbieżne z celami działania „Odnowa i rozwój wsi” objętego Programem Rozwoju Obszarów Wiejskich na lata 2007-2013.

Ostatecznymi beneficjentami są mieszkańcy miejscowości, należących do gmin wiejskich, miejsko-wiejskich i miejskich z wyłączeniem miast, liczących więcej niż 5.000 mieszkańców.

Realizacja powyższego działania ma na celu:

1. podniesienie standardu życia i pracy na wsi,
2. podniesienie atrakcyjności turystycznej,
3. wzrost atrakcyjności inwestycyjnej,
4. zaspokojenie potrzeb społecznych i kulturalnych,
5. rozwój tożsamości społeczności wiejskiej i zachowanie dziedzictwa kulturowego.

W ramach działania wspierane będą projekty, obejmujące przede wszystkim:

1. realizację inwestycji w zakresie modernizacji i wyposażenia obiektów, pełniących funkcje kulturalne, rekreacyjne i sportowe,
2. odnowę obiektów zabytkowych, charakterystycznych dla tradycji budownictwa wiejskiego regionu i ich adaptacji na cele publiczne,
3. modernizację przestrzeni publicznej na wsi,
4. publiczną infrastrukturę przyczyniającą się do rozwoju funkcji turystycznych wsi oraz działania związane z promocją regionu.

Istotny element tego działania stanowi pobudzanie aktywności środowisk lokalnych i stymulowanie współpracy na rzecz rozwoju i promocji wartości, związanych z miejscową specyfiką społeczną, kulturową i przyrodniczą.

W Rozporządzeniu Ministra Rolnictwa i Rozwoju Wsi z dnia 14 lutego 2008 roku w sprawie szczegółowych warunków i trybu przyznawania pomocy finansowej w ramach działania „Odnowa i rozwój wsi” objętego Programem Rozwoju Obszarów Wiejskich na lata 2007-2013 jest mowa o tym, że wnioskodawca, będący gminą, dołącza do wniosku między innymi Plan Odnowy Miejscowości wraz z opisem planowanych do realizacji zadań, zawierający w szczególności:

1. Charakterystykę miejscowości, w której będzie realizowana operacja
2. Inwentaryzację zasobów służących odnowie miejscowości
3. Ocenę mocnych i słabych stron miejscowości, w której będzie realizowana operacja
4. Opis planowanych zadań inwestycyjnych i przedsięwzięć aktywizujących społeczność lokalną w okresie, co najmniej 7 lat od dnia przyjęcia planu odnowy miejscowości, w kolejności wynikającej z przyjętych priorytetów rozwoju miejscowości, z podaniem szacunkowych kosztów ich realizacji.

Niniejszy Plan Odnowy Miejscowości spełnia wymagania, stawiane przez wskazane rozporządzenie. W ramach Planu opisane są zasoby miejscowości, wypracowana na forum zebrań wiejskich wizja rozwoju wsi oraz zestaw celów strategicznych wraz z proponowanymi projektami do realizacji. W ramach zestawu projektów strategicznych są także te, dla realizacji których Gmina będzie starać się o dofinansowanie z PROW. Niniejszy Plan wskazuje także zgodność proponowanych działań ze Strategią Rozwoju Gminy Paczków.

Niniejszy plan został przygotowany z udziałem mieszkańców miejscowości. Polegał on na:

1. Spotkaniach mieszkańców i członków Rady Sołeckiej z miejscowości Kamienica, podczas których:
 - 1) uzupełniono i zinterpretowano dane do części raportowej planu,
 - 2) oceniono posiadane zasoby oraz przygotowano propozycję analizy SWOT,
 - 3) przygotowano propozycję wizji rozwoju miejscowości,
 - 4) sporządzono zestawienie planowanych zadań inwestycyjnych i przedsięwzięć aktywizujących społeczność, którą następnie uporządkowano w kolejności, wynikającej z przyjętych priorytetów rozwoju; dla każdego przedsięwzięcia określono zakres rzeczowy oraz zaproponowano czas i koszty realizacji,
2. Zebraniu mieszkańców, które odbyło się w dniu 17 września 2009 roku. Uczestnicy spotkania zgłosili swoje uwagi, które dotyczyły zarówno szczegółowego zakresu realizacji poszczególnych zadań, jak i kolejności.

Plan przygotowano w związku z ubieganiem się Gminy i innych instytucji o środki Europejskiego Funduszu Rolnego na rzecz Rozwoju Obszarów Wiejskich na lata 2007-2013 oraz z innych programów dla rozwoju wsi. Opracowany dokument jest wymagany przy składaniu wniosków w ramach Programu Rozwoju Obszarów Wiejskich na lata 2007-2013, Działanie: Odnowa i rozwój wsi. Dokument będzie służył również w przypadku ubiegania się o inne fundusze zewnętrzne związane w rozwojem miejscowości wiejskich.

I. Charakterystyka miejscowości Kamienica

1. Położenie



Kamienica jest najdalej wysuniętą miejscowością na południowy - zachód Województwa opolskiego. Leży na podsudeckim trakcie z Nysy do Kłodzka, przy granicy z Czechami. Kamienica znajduje się w powiecie nyskim.

Kamienica położona jest u stóp północnych zboczy Gór Żółtych, nad trzeciorzędowym ciekim wodnym o nazwie Kamienica. Wieś leży na Przedgórzu Paczkowskim, które jest lekko sfalowanym płaskowyżem o typowo podgórskim krajobrazie ciągnącym się wąskim pasmem pomiędzy obniżeniem otmuchowskim na północy, Sudetami Wschodnimi na południu, Górami Opawskimi na wschodzie. Kamienica ciągnie się na długość około 7 km. Leży na wysokości 250-300 m.n.p.m. Jest jednym z 12 sołectw wchodzących w skład Gminy Paczków, usytuowanej na terenie o charakterze przemysłowo-rolnym. Do Kamienicy przylegają wsie: Kozielno, Unikowice, Gościce, a reszta to granica państwa.

Kamienica leży w odległości od:

- Nysy—28 km
- Otmuchowa –16 km
- Kłodzka—25 km



2. Historia

Etymologia nazwy

Nazwa Kamienica wywodzi się od położenia wsi. W ten sposób najczęściej nazywano osady położone nad rzekami ,często o kamiennych brzegach -'kamienna woda, ziemia' ,brzeg pokryty kamieniami .Pod wpływami niemieckimi nastąpiła adaptacja fonetyczno –morfologiczna ,polegająca na stopniowym skracaniu tematu :Kamieniec –Kamnitz –Kamitz ,ze zmiana ic na itz.

Nazwy wsi

Po raz pierwszy nazwa Cameniza pojawiła się w dokumencie z 03. 07. 1284 roku. Inne formy nazwy to Camenicza [1286r.], Kempnitz iuxta Paczkow[1305 r.], Kamnitz[1312r.], Camenitz [1318 r.], Kemnycz[1318 r.], Kemnicz [1326r.], Kemucz [1335r.], Kempnicz [1402 r.], in willa Kamnig[1579r.], Camnitz vila [1651/52 r.], Kamitz willa [1666/67], Kamnitz [1743 r.]i Kamiz [1784 r.]. W 1936, w ramach hitlerowskiej polityki niemieczania słowiańsko brzmiących nazw ,zmieniono nazwę Kamitz na Grentzal .Po II wojnie światowej nadano wsi nazwę Kamienica.

Rozwój wsi, paradoksalnie, hamowało bezpośrednie sąsiedztwo Paczkowa jako większego ośrodka. Wieś dotykana była klęskami nawiedzającymi miasto (powódź w 1333, zaraza w latach 1348-1350, najazd Husytów w 1428) i nie rozwijała się. W roku 1579 przekształcono parafię Kamienica w filię parafii Gościce. W czasie wojny trzydziestoletniej wieś została niemal doszczętnie zniszczona. W 1779 wieś zaatakowali i spłądrowali Chorwaci. Ponownie Kamienica (Kamitz) stała się samodzielną parafią dopiero w roku 1850.

Usytuowanie wsi przy ważnym szlaku komunikacyjnym z Nysy do Kłodzka, będącym fragmentem tzw. Trasy Podsudeckiej było ważnym czynnikiem determinującym szybszy rozwój wsi. W roku 1840 wieś otrzymała utwardzoną nawierzchnię, której znaczenie wzrosło po uzyskaniu stałego połączenia pocztowego Nysy z Kłodzkiem w roku 1917. W latach międzywojennych uruchomiono

linię autobusową z Paczkowa do Złotego Stoku. W początkach 1945 roku przez Kamienicę przeszły 2 tzw. marsze śmierci, do Bilej Vody za granicą gdzie pozostałych przy życiu więźniów hitlerowcy zamordowali i złożyli z mogile zbiorowej na cmentarzu po stronie czeskiej.

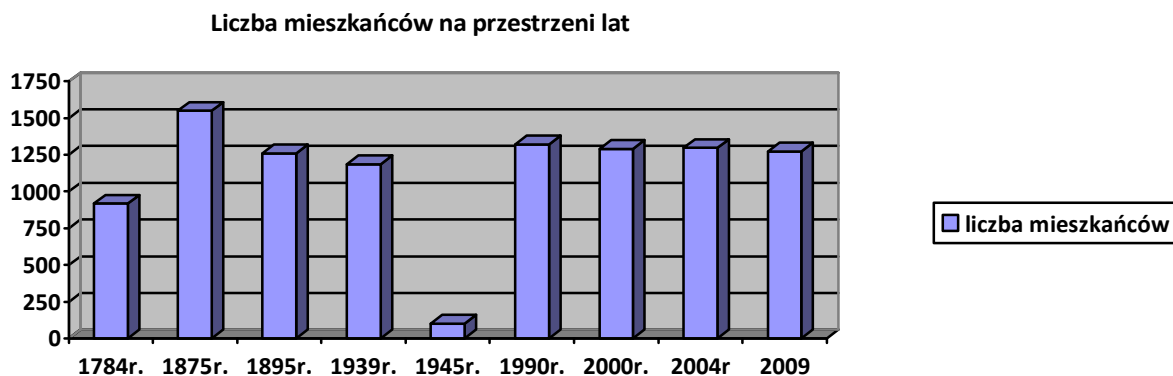
Kamienicę wraz z Paczkowem wyzwoliły 9 maja 1945 r. oddziały 245 Dywizji Piechoty Armii Czerwonej. W latach 1945 – 47 Kamienicę zasiedlano repatriantami – głównie z Żywiecczyny (z okolic Rajczy, Wisły, Milówki i Kamesznicy), a także z terenów, które znalazły się po 1945 w ZSRR. W roku 1945 wieś była siedzibą gminy.

Od 1945 roku działa tu szkoła podstawowa, a od roku 1946 przedszkole. Od roku 1946 działają: ochotnicza straż pożarna, koło gospodyń wiejskich (pierwsze na Ziemi Nyskiej), wiejski dom kultury wraz filią Biblioteki Publicznej w Paczkowie. Ludowy Zespół Sportowy – Kamienica Nyska (obecnie w lidze "A" piłki nożnej), działa od roku 1950. Od roku 1975 działa Rolnicza Spółdzielnia Produkcyjna, która została wchłonięta przez RSP Wilamowa i działa obecnie jako jej gospodarstwo. W roku 1984 powołano do życia Radę Sołecką, a w końcu lat dziewięćdziesiątych Towarzystwo Przyjaciół Kamienicy.

W roku 1991 wieś została zaopatrzona w wodociąg. W roku 1997 została poważnie uszkodzona przez powódź. W roku 2002 dokończono wieloletnią budowę nitki zachodniej obwodnicy Paczkowa i Kamienicy, dzięki czemu droga krajowa nr 46 z Nysy do Kłodzka nie przebiega już przez centrum wsi.

3. Ludność

W roku 1784 wieś zamieszkiwało 918 mieszkańców, w latach kolejnych: 1875 r. – 1549 mieszkańców, 1895 r. – 1260, 1939 r. – 1184, 1945 r. – poniżej 100 mieszkańców, 1990 r. – 1320, 2000 r. – 1290 i w 2004 roku – 1297 mieszkańców. Obecnie wieś zamieszkuje 1272 mieszkańców, co stanowi 23% ludności wiejskiej w Gminie.



4. Rolnictwo

Kamienica to miejscowość, w której mało gospodarstw domowych prowadzi gospodarstwa rolne. Wiele rodzin posiada wprawdzie areał ziemi powyżej 1 ha, który zalicza się do gospodarstw rolnych, ale znaczna część z nich nie uprawia ziemi, pozostawiając ją odłogiem lub dzierżawi tę ziemię innym użytkownikom. Bardzo duży odsetek mieszkańców posiada tylko działki siedliskowe usytuowane pod zabudową. Powierzchnia ogółem sołectwa Kamienica to 1278 ha (cała gmina Paczków – 7870 ha) z

czego użytki rolne stanowią 1174 ha. Kamienica jest największą wsią gminy, zarówno pod względem powierzchni jak i pod względem liczby mieszkańców.

5. Komunikacja i Gospodarka



Kamienica usytuowana jest na ważnej trasie turystycznej wiodącej z Górnego Śląska do Kotliny Kłodzkiej (droga krajowa nr 46 z Nysy do Kłodzka). Dzięki oddanej do użytku w lipcu 1999 r. obwodnicy Kamienica została odciążona od uporczywego ruchu samochodowego.

6. Oświata



Początki oświaty w Kamienicy zaczynają się w 1945 roku kiedy to powstała szkoła podstawowa. Życie kulturalne wsi i gminy zostało wzbogacone przez powstanie w 1946 r. i rozpoczęcie działalności Publicznej Biblioteki Gromadzkiej oraz gminnej świetlicy, będącej odpowiednikiem dzisiejszego Wiejskiego Domu Kultury. Świetlica prowadziła ożywioną działalność nie tylko na terenie gminy, lecz również województwa. Działał tu ludowy zespół pieśni i tańca, teatr małych form, teatr dorosłych. Zespoły uczestniczyły w konkursach w Nysie i Opolu zdobywając sukcesy w latach 1950-1956. Dom kultury i biblioteka prowadzą swoją działalność po dzień dzisiejszy. W 1946 r. powstało pierwsze w regionie przedszkole, które po wprowadzeniu reformy oświaty we wrześniu 2000 roku zostało przeniesione do budynku szkoły. Jedną z pierwszych organizacji powstałych na terenie wsi było Koło Gospodyń Wiejskich - pierwsze na ziemi nyskiej (1946).

7. Turystyka

Wieś łagodnie wznosi się od Paczkowa na odcinku 7 km w górę potoku Kamienica i łączy bezpośrednio z miasteczkiem Bíla Voda po stronie czeskiej ciesząc oko wspaniałą panoramą najbliższych położonych Gór Żłoty, a także Bardzkich z zachodu oraz Jesionikow i Gór Opawskich ze wschodu. Przez granicę możliwy jest przejazd samochodem. Bezpośrednie połączenie autobusowe z Nysy, Opola, i Kłodzka (przystanek Kamienica skrzyżowanie) powoduje, że wieś stanowi świetną bazę wypadową do pieszych wędrówek po czeskiej części Gór Żłoty przez Bílą Vodę licznymi szlakami, m.in.:

-  - Czerwonym przez górę Borówkową z wieżą widokową do Javorníka
-  - Zielonym przez Vysoký Kámen z punktem widokowym do Javorníka,
- licznymi szlakami rowerowymi

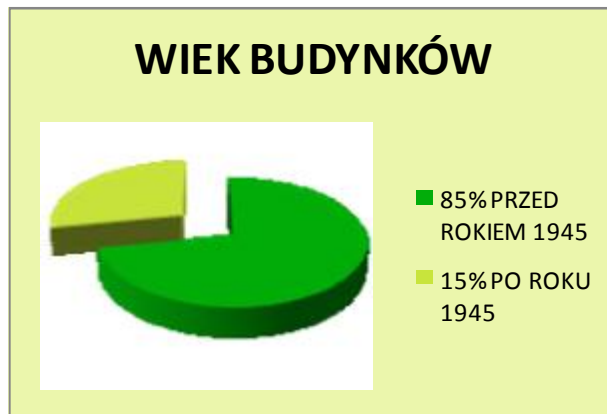
Ponadto po przejściu krótkim odcinkiem szlaku czerwonego do przełęczy Różaniec dalej szlakami polskimi:

1.  - Głównym Szlakiem Sudeckim im. Mieczysława Orłowicza przez najciekawsze partie Sudetów.
2.  - Zielonym w kierunku Masywu Śnieżnika i Gór Bialskich.

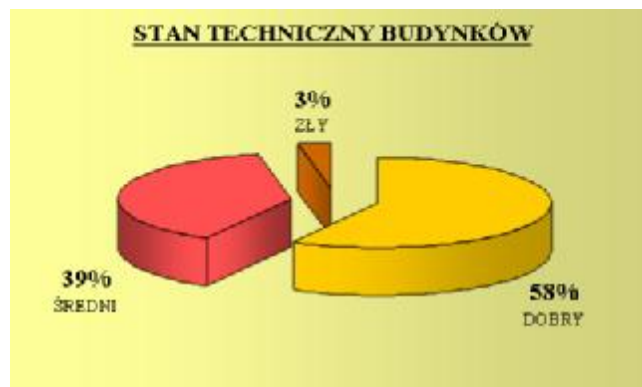
8. Struktura przestrzenna miejscowości

W centralnej części wsi znajduje się kościół parafialny pw. Św. Jerzego. Powstał w roku 1914 , jest to okazała budowla, założona na rzucie krzyża, z kwadratową wieżą ustawioną na styku nawy i prezbiterium. Bardzo cenne jest również wnętrze z wyposażeniem barokowo-rokokowym. Ponadto na terenie wsi znajdują się kapliczki i figurki przydrożne.

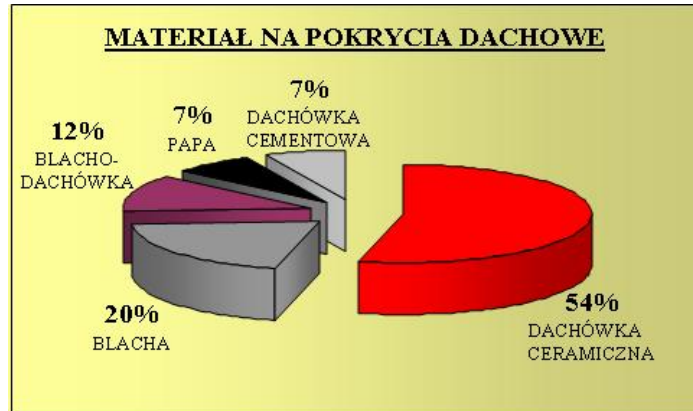
Wiek budynków



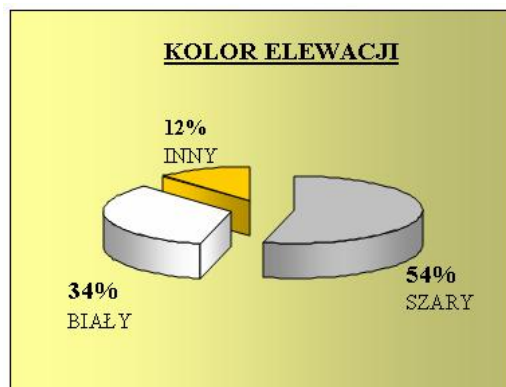
Stan techniczny



☒ Pokrycia dachowe



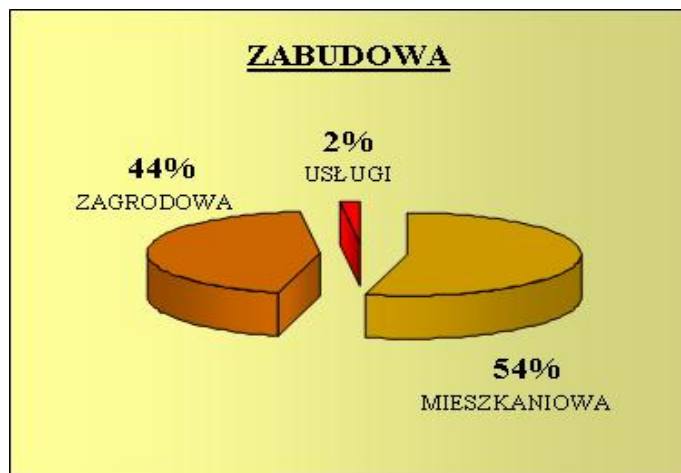
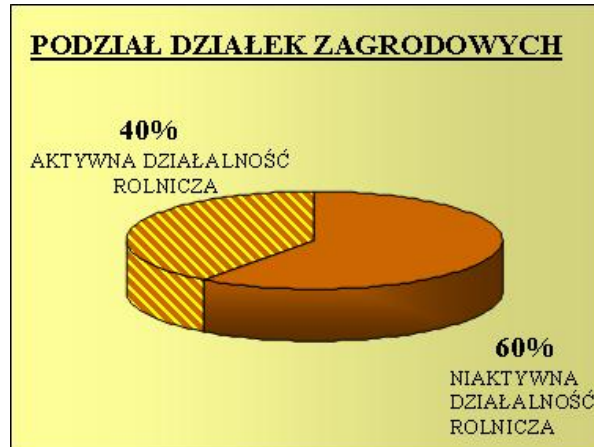
☒ Kolory elewacji



Zagrody

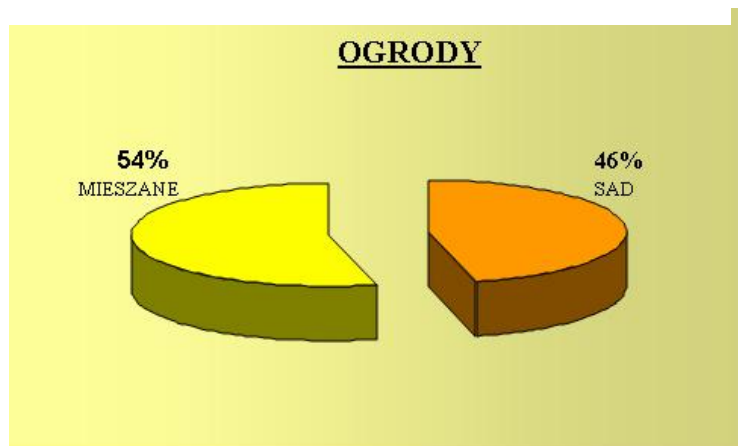
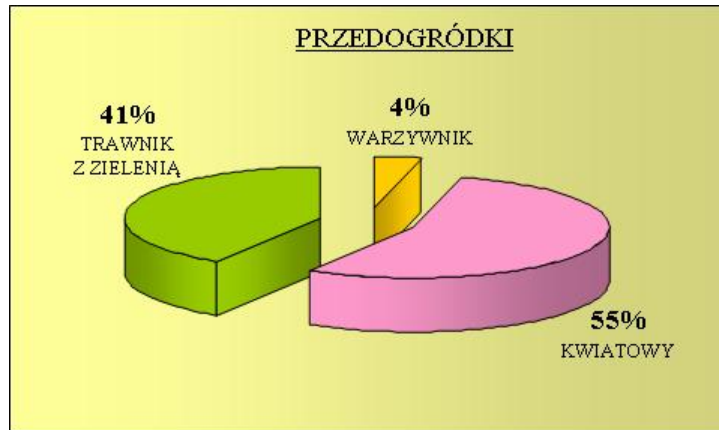
Tradycyjnie główną funkcją wsi jest gospodarka rolnicza. Reprezentuje ją charakterystyczna zabudowa z budynkiem mieszkalnym i otaczającymi podwórze budynkami gospodarczymi. We wsi Kamienica występuje zagroda o typie dośrodkowym, która stanowi 45% całej zabudowy.

Współcześnie tradycyjne zagrody podlegają modernizacją a ich właściciele rezygnują z gospodarki rolnej. We wsi kamienica aż 65% działek zagrodowych prowadzi działalność pozarolniczą.



 Zielen i woda

Podgórski teren otaczający miejscowość jak i sama wieś stanowią niezwykle cenny krajobraz. Przez wieś przepływa rzeka Kamienica, jest to ciek III rzędu, a największe jej dopływy to potoki Olchowiec i Wierzcina. Rzeka nadaje kształt wsi, stanowi swoisty urok, przy niej skupia się niemal cała zieleń okolicy. Jej zasługą jest również niezwykle różnorodność gatunków i pięter roślinności.



 Ogrodzenia

We wsi Kamienica 77% ogrodzeń wykonane jest z metalu. Wykazują się dużą różnorodnością zarówno formy jak i kształtów.

9. Cykliczne uroczystości i tradycje podtrzymywane w Kamienicy



- Jasełka w okresie Bożonarodzeniowym,
- Dzień Babci i Dziadka,
- Dzień Matki,
- Festyny organizowane przez KGW oraz OSP z okazji święta św. Floriana,
- Dzień Dziecka,
- Odpust parafialny,
- Dożynki wiejskie,
- Dzień Seniora,

Dzieci szkolne w okresie wielkiej nocy chodzą przez wieś i zbierają dary dla dzieci chorych i niepełnosprawnych. Jest to tzw. „Kogucik”.

Swoistym niematerialnym dziedzictwem kulturowym jest aktywnie działające KGW, które podtrzymuje tradycje na różnych uroczystościach poprzez śpiew i korowód dożynkowy, dzieci, młodzież jeżdżą przez wieś i przypominają o Świącie Plonów, potem msza, występy i zabawa jak za dawnych lat. LZS kultywuje tradycje pożegnania Starego Roku, a witania Nowego Roku przez tzw. „Przebierańców”.

II. Inwentaryzacja zasobów służących odnowie miejscowości

Inwentaryzacja zasobów obejmuje te zasoby, które znajdują się w Kamienicy i mogą być wykorzystane na rzecz odnowy i rozwoju miejscowości. Do tych zasobów należą zarówno mieszkańcy tworzący bezcenny kapitał społeczny, jak i zasoby przyrodnicze, obiekty stanowiące dziedzictwo kulturowe, obiekty użyteczności publicznej, infrastruktura oraz tereny, które mogą zostać zagospodarowane zgodnie z potrzebami i oczekiwaniami mieszkańców.

1. Dziedzictwo kulturowe

Obiekty ważne dla rozwoju miejscowości:



Kościół p.w. Św. Jerzego

We wsi znajduje się XX-wieczny (zbudowany 1914 r.) kościół pw. Św. Jerzego, który wewnątrz posiada barokowo-rokokowe wyposażenie z XVIII/XIX w. (ołtarze, obrazy, rzeźby, ambona, organy, chrzcielnica). Kościół otacza mur kamienny z dwiema bramami – południową z XVI w., przebudowaną w XVIII w. z renesansową attyką i wschodnią z XVIII w. ze stojącą obok drewnianą wieżyczką. Są to pozostałości po XIV-wiecznym drewniano-kamiennym kościele (wzmiankowanym w 1666 roku) również pw. św. Jerzego, wybudowanym w miejscu gdzie prawdopodobnie znajdowała się pierwsza świątynia wsi (powstała pomiędzy rokiem 1200 a 1250), z której pochodziły elementy wnętrza.

Przy murze i bramie południowej figura św. Jana Nepomucena z roku 1801 i XIV-wieczny krzyż pokutny. Obok kościoła plebania z I poł. XIX w. We wsi są stare domy mieszkalne z I poł. XIX w. i dwie barokowe kapliczki figuralne.

Nasz kościół, aby nie ulegał zniszczeniu wymaga dalszego remontu dachu. Jest dumą mieszkańców. Teren wokół kościoła jest nadzwyczaj zadbany, a sam kościół utrzymywany w najwyższej czystości.

Wiejski Dom Kultury, Biblioteka

Dom Kultury jest miejscem spotkań mieszkańców wsi: dorosłych, młodzieży i dzieci. Odgrywa dużą rolę w rozwoju kultury, jednak jego stan techniczny budzi coraz większy niepokój, wymaga kapitalnego remontu oraz przebudowy kuchni i wyposażenia w dobrej jakości sprzęt typu: kuchnia gazowa/elektryczna, kuchnia mikrofalowa oraz inne.

W Domu Kultury prowadzi działalność Koło Gospodyń Wiejskich, które wyremontowało dwa pomieszczenia oraz kuchnię. Jest to siedziba KGW, która została nazwana „Domową kawiarenką”, „Domowa kawiarenka” brała udział w konkursie na najlepszy projekt w odnowie wsi w województwie opolskim. Udostępniana jest na spotkania np. rady sołectkiej, spółki wodnej, oraz na różne uroczystości okolicznościowe.

Biblioteka jest miejscem niezbędnym do krzewienia kultury, jednak jej zasoby ubożeją z roku na rok. Konieczne jest dofinansowanie zakupu książek, słowników, bajek i innych pozycji ważnych dla wzbogacenia i urozmaicenia księgozbioru, a tym samym przyciągnięcie coraz większej liczby korzystających.

Szkoła Podstawowa z Oddziałem Przedszkolnym



Organizacją polskiej szkoły - Szkoły Podstawowej w Kamienicy zajęła się już 17 lipca 1945 r. nauczycielka Karolina Napieracz. Już z dniem 1 września 1945 r. rozpoczęto rok szkolny. Nazwa szkoły brzmiała: Pełna Zbiorcza Szkoła Podstawowa Koedukacyjna w Kamienicy. Pierwsze nauczycielki, które podjęły pracę w Szkole Podstawowej w Kamienicy posiadały kwalifikacje i doświadczenie zawodowe. Były to Karolina Napieracz, Kamila Niewęgłowska, Leokadia Brzozowiecka, Halina Suchecka, Irena Rogulska . Każda z nich pracowała 33 godz. tygodniowo. Średnio na jedną nauczycielkę przypadało 44 uczniów.

Pierwsze miesiące pracy w powojennej szkole były trudne. Brakowało wszystkiego, włącznie z polskimi podręcznikami, kredą i atramentem. Do szkoły przyszły dzieci znacznie różniące się pod względem językowym i kulturowym. Od 1 września 1946 r. w szkole wprowadzono siedmioletni obowiązek szkolny. Nauczyciele stawiali na ścisłą współpracę ze środowiskiem oraz rodzicami, proponując powołanie Komitetu Rodzicielskiego. Zakładano organizacje młodzieżowe (OMTUR, Wici, ZHP, ZMO). W 1948 r. zgodnie z decyzją Rady Pedagogicznej, dzieci opuszczające lekcje bez usprawiedliwienia i spóźniające się, karane były składkami pieniężnymi, a za zebrane pieniądze kupowano książki do biblioteki szkolnej.

Na wizerunek szkoły w Kamienicy w latach 1945 - 1950 mieli wpływ jej kierownicy i nauczyciele. W 1953 r. przy współudziale ludzi z wioski nie związanych ze szkołą –(Józef Sypek Roman Kupczak) Karolina Napieracz doprowadziła do otwarcia Szkoły Podstawowej dla Pracujących, do której uczęszczało 21 uczniów (klasa VI i VII). K. Napieracz prowadziła również Szkołę Przystosowania Rolniczego powiązaną z Podstawową Szkołą Wieczorową.

Rozbudowę szkoły rozpoczęto w 1975 r., trwała ona prawie 10 lat i zakończyła się przekazaniem na potrzeby dzieci – kuchni wraz zapleczem kuchennym, sali gimnastycznej, 2 sal lekcyjnych i jadalni. W 1993 r. oddano do użytku boisko do piłki ręcznej i nożnej, skocznię do skoku wzwyż i w dal, trzy stoły do tenisa stołowego o nalewce betonowej, kosz z tablicą do koszykówki i plac zieleni.

W roku szkolnym, 1966/67 kiedy szkoła zaczęła funkcjonować jako ośmioklasowa.

Samorząd Szkoły Podstawowej w Kamienicy od początku zaangażowany był w sprawy szkoły, jej mienia, wyglądu, opinii, znaczenia w środowisku. Od początku swego działania, aż do dzisiaj jest współgospodarzem szkoły. Organizowano zabawy dochodowe, loterie fantowe, sprzedawano kartki świąteczne, a dochód przeznaczano na fundację „Wszystko dla dzieci”. Prowadzono również wspólnie z Policją kursy rowerowe dla dzieci i młodzieży.

Na mocy ustawy o rozwoju systemu oświaty i wychowania z dnia 15 lipca 1961 r. szkoła od września 1966 r. przeszła na ośmioletni tok nauczania. W latach poprzednich obowiązywał model siedmioletnich szkół powszechnych oraz klas gimnazjalnych, podobnie jak miało to miejsce przed wojną.

Jak można wywnioskować z analiz i zestawień liczba uczniów do lat siedemdziesiątych w szkole oscylowała w liczbie ponad trzystu dzieci. W następnych latach liczba ta stopniowo się zmniejszała. W latach osiemdziesiątych i dziewięćdziesiątych liczba uczniów wahała się w granicach dwustu i nie ulegała większym zmianom.

Szkoła dysponowała też dodatkowym oddziałem w latach 1983/84. Była to klasa specjalna, która obejmowała uczniów nienadążających w nauce za rówieśnikami. Oddział ten funkcjonował przez kolejnych siedem lat. W roku szkolnym 1988/89 utworzono tzw. klasę zerową dla dzieci sześciolletnich. Oddział ten funkcjonował przy szkole przez trzy lata. W wyniku niesprzyjających warunków lokalowych oddział ten został przeniesiony do Przedszkola w Kamienicy. W lutym 2000 r. została przegłosowana uchwała w Urzędzie Miejskim w Paczkowie o opuszczeniu budynku dotychczas przeznaczonego na Przedszkole i usytuowanie Oddziału Przedszkolnego w Szkole Podstawowej w Kamienicy. Działania te podjęto ze względów oszczędnościowych. Dlatego też od września 2000 r. w szkole funkcjonuje pełny Oddział Przedszkolny. Od tego czasu nazwa szkoły brzmi Publiczna Szkoła Podstawowa z Oddziałem Przedszkolnym w Kamienicy.

W roku szkolnym 1990/91 wróciła do szkół nauka religii. W roku szkolnym 1992/93 wprowadzono również możliwość nauki języka obcego, oprócz języka rosyjskiego. Uczniowie klas V-VIII mieli możliwość nauki języka niemieckiego, jako obowiązkowego przedmiotu.

W 2000 r. nastąpiła już pełna realizacja nowego modelu szkoły. Szkoły podstawowe stały się sześcioklasowe, utworzono gimnazja trzyletnie mające na celu przygotowanie do podjęcia nauki w szkole średniej.

21 maja 2004 r. szkoła przyjęła imię Marii Konopnickiej. Odtąd jej pełna nazwa brzmi: Publiczna Szkoła Podstawowa z Oddziałem Przedszkolnym im. Marii Konopnickiej w Kamienicy.

Dzisiejsza szkoła daje uczniowi możliwość zdobywania wszelkich umiejętności, poszerzania swoich zainteresowań. Szkoła wspiera uczniów mających trudności w nauce na zespołach wyrównawczych, korekcyjno-kompensacyjnych i gimnastyce korekcyjnej. Atrakcją dzisiejszej szkoły stało się zastosowanie w nauczaniu technologii komputerowej.



Ochotnicza Straż Pożarna Kamienicy

OSP ochotników Kamienicy zrzesza ochotników stojących w gotowości nieść pomoc potrzebującym. Strażacy seniorzy pełnią honory reprezentacyjne naszej straży: biorą udział w uroczystościach lokalnych miejscowości, czy przygranicznych. Młodszy strażacy tradycyjnie biorą udział w zawodach strażackich oraz tradycyjnie już od wielu lat pełnią wartę przy Bożym Grobie w okresie Wielkanocnym. Nasza Straż zapewnia nam pierwszą pomoc i szybką reakcję na zagrożenia.

Obiekty wpisane do rejestru zabytków:



A) Obiekty nieruchomości:

- XX-wieczny (zbudowany 1914 r.) kościół pw. Św. Jerzego,
- Ogrodzenie kościoła parafialnego, nr działki 811, nr rejestru 1680/66,
- Budynek mieszkalny nr 7, nr działki 461, nr rejestru 1682/66,
- Budynek mieszkalny nr 27, nr działki 475, nr rejestru 1683/66,
- Budynek mieszkalny nr 82, nr działki 766, nr rejestru 1684/66,
- Budynek mieszkalny nr 93, nr działki 251, nr rejestru 1681/66.

B) Obiekty ruchome:

- Wyposażenie kościoła (Ołtarz główny, Tabernakulum, Ambona, Chrzcielnica, ołtarz boczny prawy i lewy, ława kotlarska, organy, mechanizm zegarowy, żyrandol),
- Krzyż pokutny,
- Figura św. Jana Nepomucena,
- Figura Matki Boskiej przy budynku mieszkalnym nr 62.

C) Inne obiekty:



- Kapliczki i figurki przydrożne np. Św. Mikołaja z 1763 r.
- Gołębnik przy budynku 1a,
- Budynek mieszkalny nr 22 i 23 wybudowany na przełomie XIX - XX wieku,
- Oryginalne piece kaflowe,
- Pompa wodna NEPTUN SPECIAL produkcji niemieckiej z 1921r.

2. Infrastruktura społeczna

- Boisko sportowe LZS,
- Wiejski Dom Kultury,
- Filia Biblioteki w Paczkowie,
- Remiza strażacka,
- Szkoła Podstawowa z Oddziałem Przedszkolnym w Paczkowie.

3. Infrastruktura techniczna

- Sieć wodociągowa,
- Sieć telefoniczna,
- Internet radiowy,
- Droga krajowa z chodnikiem,
- Drogi gminne oraz drogi transportu rolnego.

4. Kapitał społeczny i ludzki

- Ochotnicza Straż Pożarna,
- Koło Gospodyń Wiejskich,
- Klub Sportowy LZS Kamienica,
- Sołtys i Rada Sołecka,
- Grupa Odnowy Wsi,
- Rada Parafialna,
- Parafialny Zespół Caritas,
- Rada Rodziców,
- Polski Związek Hodowców Gołębi Pocztowych,
- Krewniacy Club Kamienica.

Przykłady obiektów i pracy mieszkańców na rzecz Odnowy Wsi:





5. Obiekty i tereny

- Stadion LZS,
- Plac rekreacyjno-sportowy „Pasionek”,
- Teren okalający szkołę – ścieżka zdrowia ,
- Place zabaw,
- Plac tzw. „Siedlisko wiejskie bliżej granicy”,
- Remiza strażacka.

III. Analiza SWOT – ocena mocnych i słabych stron oraz szans i zagrożeń miejscowości Kamienica.

| | |
|---|--|
| <p style="text-align: center;">Silne strony</p> <ul style="list-style-type: none"> • Czyste środowisko • Estetyka miejscowości • Bardzo zintegrowana społeczność lokalna • Bliskość Paczkowa oraz sąsiadów z Czech • Pełne zwodociągowanie • Dostęp do internetu drogą radiową • Istnienie miejsc obiektów do wspólnych spotkań. • Wzrastająca świadomość ekologiczna • Malowniczy wizerunek wsi • Piękne zabytki • Preżnie działające organizacje • Obwodnica wsi • Szkoła z oddziałem przedszkolnym | <p style="text-align: center;">Słabe strony</p> <ul style="list-style-type: none"> • Brak kanalizacji sanitarnej i deszczowej • Zły stan techniczny dachu kościoła • Częściowy brak oświetlenia • Zły stan techniczny chodnika przez wieś • Zły stan Świetlicy Wiejskiej • Słabo rozwinięta sieć komunikacyjna PKS • Bieda oraz niskie dochody wielu gospodarstw domowych • Brak oznaczonej trasy rowerowej ścieżek zdrowia |
| <p style="text-align: center;">Szanse</p> <ul style="list-style-type: none"> • Możliwość pozyskania środków finansowych zewnętrznych • Pobudzanie inicjatyw społecznych i jeszcze większa integracja mieszkańców w rozwiązywaniu wspólnych problemów • Realizacja wielu inwestycji budowlanych i przedsięwzięć mających na celu wzrost standardu życia miejscowości | <p style="text-align: center;">Zagrożenia</p> <ul style="list-style-type: none"> • Starzejące się społeczeństwo miejscowości • Emigracja ludzi młodych • Niska opłacalność rolnictwa • Nie uzyskanie przez miejscowość dofinansowania na realizację priorytetowych projektów modernizacji wsi |

IV. Zadania inwestycyjne i modernizacyjne przewidziane do realizacji.

W rezultacie dyskusji przeprowadzonych na zebraniu z mieszkańcami wsi Kamienica wypracowano cele strategiczne odnowy miejscowości Kamienica. Cele strategiczne sformułowano następująco:

1. **Rozwój infrastruktury społecznej**
2. **Rozwój infrastruktury technicznej**

W ramach przyjętych celów planowana jest realizacja następujących przedsięwzięć

Projekt 1.1. Remont dachu kościoła (II etap)

Realizacja projektu: 2010-2011

Łączny koszt projektu: 185 643,00 zł (Budżet Gminy, PROW Odnowa Rozwój Wsi, środki własne)

Cel realizacji projektu: poprawa estetyki miejscowości, ochrona zabytku

Projekt 1.2. Budowa wiaty na boisku sportowym

Realizacja projektu: 2010.

Łączny koszt projektu: około 20 000,00 zł (Budżet Gminy, Budżet Powiatu – Odnowa i Rozwój Wsi, środki własne)

Cel realizacji projektu: zaspokojenie potrzeb mieszkańców wsi, zapewnienie bezpieczeństwa, ochrona w razie niesprzyjających warunków atmosferycznych, integracja mieszkańców.

Projekt 1.3. Wymiana okien w Wiejskim Domu Kultury

Realizacja projektu: 2010

Łączny koszt projektu: 20 200,00 zł (Budżet Gminy –fundusz sołecki)

Cel realizacji projektu: poprawa estetyki budynku w centrum wsi, względy ekonomiczne, zmniejszenie zużycia opału, polepszenie warunków dla integracji społeczności miejscowości i gminy.

Projekt 1.4. Remont Wiejskiego Domu Kultury (wymiana instalacji grzewczej i elektrycznej, przebudowa kuchni, nowe tynki wewnątrz)

Realizacja projektu: 2011-2012

Łączny koszt projektu: około 500 000,00zł (Budżet Gminy, PROW Odnowa i Rozwój Wsi)

Cel realizacji projektu: polepszenie warunków dla spotkań mieszkańców, zaspokojenie potrzeb mieszkańców w zakresie usług kulturalnych, integracja społeczności miejscowości i gminy.

Projekt 1.5. Remont Remizy Ochotniczej Straży Pożarnej (modernizacja sali spotkań, przebudowa kuchni, dobudowa suszarni na mundury bojowe)

Realizacja projektu: 2010-2011

Łączny koszt projektu: około 50 000 zł (Budżet Gminy, Budżet Powiatu, sponsorzy, środki własne)

Cel realizacji projektu: poprawa estetyki miejscowości, zaspokojenie potrzeb społecznych w zakresie usług rekreacyjnych, integracja społeczności miejscowości i gminy

Projekt 1.6. Renowacja kapliczek przydrożnych i figurek

Realizacja projektu: 2010-2014.

Łączny koszt projektu: około 10 000,00 zł (Budżet Gminy, fundusz sołecki, Budżet Powiatu – Odnowa i Rozwój Wsi ,środki własne.)

Cel realizacji projektu: poprawa estetyki wsi, stanowią, ciekawe przykłady wiejskich obiektów sakralnych, będziemy się starać we współpracy z innymi miejscowościami regionu o stworzenie szlaku pielgrzymkowo-turystycznego ,na którym umieścimy Kamienicę z naszymi przydrożnymi figurkami i kapliczkami i pięknym kościołem.

Projekt 1.7. Remont starej wagi towarowej jako obiektu atrakcyjnego dla turystów

Realizacja projektu: 2011-2013

Łączny koszt projektu: 20 000,00 zł (Budżet Gminy, Budżet Powiatu, środki własne.)

Cel realizacji projektu: poprawa estetyki wsi, zwiększenie atrakcyjności turystycznej.

Projekt 1.8. Modernizacja „Pasionka”

Realizacja projektu: 2011-2013

Łączny koszt projektu: 40 000,00 zł (Budżet Gminy, fundusz sołecki, pozyskane środki zewnętrzne)

Cel realizacji projektu: zaspokojenie potrzeb społecznych w zakresie usług sportowo-rekreacyjnych, zapewnienie dobrych warunków sanitarnych, integracja społeczności miejscowości i gminy.

Projekt 1.9. Budowa placu zabaw

Realizacja projektu: 2013.

Łączny koszt projektu: około 30 000,00 zł (Budżet Gminy, PROW – małe projekty Odnowa i Rozwój Wsi)

Cel realizacji projektu: zaspokojenie potrzeb najmłodszych mieszkańców wsi w zakresie usług rekreacyjnych, zapewnienie bezpieczeństwa.

Projekt 2.1. Przebudowa drogi gminnej nr 1305

Realizacja projektu: 2010 roku

Łączny koszt projektu: około 400 000,00zł (Budżet Gminy, środki MSWiA dotacja z Narodowego Programu Przebudowy Dróg)

Cel realizacji projektu: poprawa estetyki miejscowości, poprawa warunków życia mieszkańców i bezpieczeństwa.

Projekt 2.2. Budowa odcinka drogi łączącej Bilą Vode z Kamienicą

Realizacja projektu: 2010 roku

Łączny koszt projektu: 20 000,00 zł(budżet Gminy)

Cel realizacji projektu: poprawa warunków życia mieszkańców oraz bezpieczeństwa, ułatwi kontakt między przygranicznym miejscowością możliwość utworzenia trasy rowerowej, skorzysta ruch turystyczny

Projekt 2.3. Budowa chodników

Realizacja projektu: 2010-2013

Łączny koszt projektu: do ustalenia(Budżet Województwa)

Cel realizacji projektu: poprawa warunków życia mieszkańców i poprawa bezpieczeństwa.

Projekt 2.4. Rozbudowa oświetlenia

Realizacja projektu: 2010-2013

Łączny koszt projektu: do ustalenia [Budżet Gminy]

Cel realizacji projektu: poprawa jakości życia mieszkańców, poprawa bezpieczeństwa na terenie wsi

Projekt 2.5. Budowa mostu koło posesji nr 197

Realizacja projektu: 2011-2012

Łączny koszt projektu: około 50 000,00zł(Budżet Gminy)

Cel realizacji projektu: poprawa warunków życia mieszkańców i poprawa bezpieczeństwa

Projekt 2.6. Budowa kanalizacji sanitarnej

Realizacja projektu: 2015-2016

Łączny koszt projektu: do ustalenia (budżet Gminy, PROW)

Cel realizacji projektu: poprawa warunków życia i zdrowotności mieszkańców, ochrona środowiska

Projekt 2.7. Modernizacja boisk

Realizacja projektu: 2014-2015

Łączny koszt projektu: 40 000,00 zł (Budżet Gminy, PROW, małe projekty)

Cel realizacji projektu: zaspokojenie potrzeb społecznych w zakresie usług sportowo-rekreacyjnych, integracja społeczności miejscowości i gminy.

Projekt 2.8. Budowa parkingu przy boisku

Realizacja projektu: 2015-2016

Łączny koszt projektu: 20 000,00zł (Budżet Gminy, PROW, małe projekty)

Cel realizacji projektu: poprawa estetyki miejscowości, zaspokojenie potrzeb poprzez utworzenie miejsc parkingowych, integracja społeczności miejscowości i gminy.

Schemat Planu Odnowy Miejscowości Kamienica

1. Rozwój infrastruktury społecznej

1.1. Remont dachu kościoła

1.2. Budowa wiaty na boisku sportowym

1.3. Wymiana okien WDK

1.4. Remont Wiejskiego Domu Kultury (wymiana instalacji grzewczej i elektrycznej, przebudowa kuchni, nowe tynki wewnątrz)

1.5. Remont remizy strażackiej, dobudowa suszarni na mundury bojowe

1.6. Renowacja kapliczek przydrożnych i figurek

1.7. Remont starej wagi towarowej

1.8. Modernizacja „Pasionka” (miejsca zabaw, sportu i rekreacji)

1.9. Budowa placu zabaw

2. Rozwój infrastruktury technicznej

2.1. Przebudowa drogi nr 1305

2.2. Budowa drogi łączącej Bilą Wodę z Kamienicą

2.3. Budowa chodnika przy drodze nr 46

2.4. Rozbudowa oświetlenia

2.5. Budowa mostu koło posesji nr 197

2.6. Budowa kanalizacji sanitarnej

2.7. Modernizacja boisk

2.8. Budowa parkingu przy boisku

Za najważniejsze dla miejscowości Kamienica uznano realizację następujących zadań:

PRIORYTET I

Rozwój infrastruktury społecznej

1.1 Remont kościoła (II etap prac remontu dachu)

- 1.2 Budowa wiaty na boisku sportowym,
- 1.3 Wymiana okien Wiejskim w Domu Kultury,
- 1.4 Remont generalny w Wiejskim Domu Kultury (wymiana instalacji elektrycznej, wodnej, grzewczej, elewacji wewnętrznej, przebudowa kuchni itp.),
- 1.5 Remont remizy Ochotniczej Straży Pożarnej oraz dobudowa suszarni na mundury bojowe,
- 1. 6 Renowacja kapliczek przydrożnych,
- 1. 7 Remont starej wagi towarowej,
- 1.8 Modernizacja „Pasionka” (miejsca zabaw, sportu i rekreacji),
- 1.9 Budowa placu zabaw.

Rozwój infrastruktury technicznej

- 2.1 Przebudowa drogi nr 1305,
- 2.2 Remont odcinka drogi łączącej Bilą Wodę z Kamienicą,
- 2.3 Remont chodnika przy drodze nr 46,
- 2.4. Rozbudowa oświetlenia,
- 2.5. Budowa mostu koło posesji nr 197,
- 2.6. Budowa kanalizacji sanitarnej,
- 2.7 Modernizacja boisk,
- 2.8 Budowa parkingu przy boisku LZS.

v. Opis i charakterystyka obszarów o szczególnym znaczeniu dla zaspokojenia potrzeb mieszkańców, sprzyjających nawiązaniu kontaktów społecznych, ze względu na ich położenie oraz cechy funkcjonalno-przestrzenne.

Miejscowość Kamienica położona jest na Przedgórzu Paczkowskim u stóp północnych zboczy Gór Żółtych w dolinie największej erozyjnej doliny rzecznej spośród południowych dopływów Nysy Kłodzkiej, nad trzeciorzędowym ciekim o nazwie Kamienica. Ze względu na swoje położenie i walory przyrodnicze jest wsią atrakcyjną zarówno dla turystów jak i mieszkańców. Obszarem o szczególnym znaczeniu dla zaspokojenia potrzeb mieszkańców jest teren znajdujący się w centrum wsi, gdzie znajduje się kościół, WDK, boisko oraz place zabaw. Na tym obszarze skupia się życie kulturalno-rekreacyjne. Zabytkowy kościół wraz z murami jest atrakcją turystyczną dla wczasowiczów odwiedzających Kamienicę. Priorytetową inwestycją dla mieszkańców wsi jest **remont kościoła (II etap prac remontu dachu)**.

Sporządziła Lider Odnowy Wsi: Wiesława Nowakowska